



PREZYDENT
MIASTA STOŁECZNEGO WARSZAWY
Plac Bankowy 3/5, 00-950 Warszawa

Warszawa, 29 listopada 2018 r.

UD-II.WAB.6727.1186.2018.KPT
K2/31444/18

ZE WAREL Sp. z o.o.
Ul. Modlińska 6
03-216 Warszawa

ZAŚWIADCZENIE

Na podstawie art. 217 ustawy z dnia 14 czerwca 1960 r.- Kodeks postępowania administracyjnego (tekst jedn. Dz. U. z 2018 r. poz. 2096) zaświadcza się, że dz. ewid. nr 12/7, 12/8 z obr. 4-06-15, położone przy ul. Modlińskiej, nie są objęte ustaleniami obowiązującego miejscowego planu zagospodarowania przestrzennego.

z up. PREZYDENTA M.ST. WARSZAWY

Monika Piskorska-Gowik
Kierownik
Referatu w Planistyki
w Wydziale Architektury i Budownictwa
dla Dzielnicy Bielceńska

Otrzymują:
1.Wnioskodawca
2.aa WAB

**PREZYDENT
Miasta Stołecznego
Warszawy**

Województwo
Powiat
Miejscowość

mazowieckie
m.st. Warszawa
Warszawa

Jednostka ewidencyjna 146503_8, Dzielnica Białołęka
Obręb numer: 0615
nazwa: 4-06-15

BG-UE-E-IV.6621.6619.2018.UKR

WYPIS I WYRYS
Wypis z rejestru gruntów

Nr jednostki rejestrowej **G.3**

Właściciel SKARB PAŃSTWA
Udział : 1/1
użytkownik wieczysty ZAKŁADY ELEKTRONICZNE WAREL SPÓŁKA Z O.O., REGON: 147262157
03-216 WARSZAWA, MODLIŃSKA 6
Udział : 1/1


Ark. mapy	Numer działki	Bliższe określenie położenia	Opisy użytków	Ozn. uz. i kont. klasyf.	Powierzchnia		Nr księgi wieczystej	
					użytków w ha	działki w ha		
	12/7		tereny przemysłowe	Ba	0.0815	0.0815	WA3M/00394500/1	
Id dz: 146503_8.0615.12/7								
R a z e m :						0.0815	0.0815	

Sporządzono według stanu na dzień: 26.11.2018

Integralną częścią niniejszego wypisu z rejestru gruntów jest wyrys z mapy ewidencyjnej

Sporządził(a): Urszula Kremblewska *UK*
Urząd Miasta Stołecznego Warszawy
Biuro Geodezji i Katastru
02-567 Warszawa, ul. Sandomierska 12

Dokument niniejszy jest przeznaczony do dokonywania wpisu w księdze wieczystej



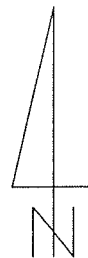
(Pieczęć urzędowa)

1 ul. PREZYDENTA M. ST. WARSZAWY
Włona Dziekan
Kierownik Działu Udostępniania
Danych i Wydziału Udostępniania Danych
Wydział Udostępniania Danych
Służba Geodezji i Katastru

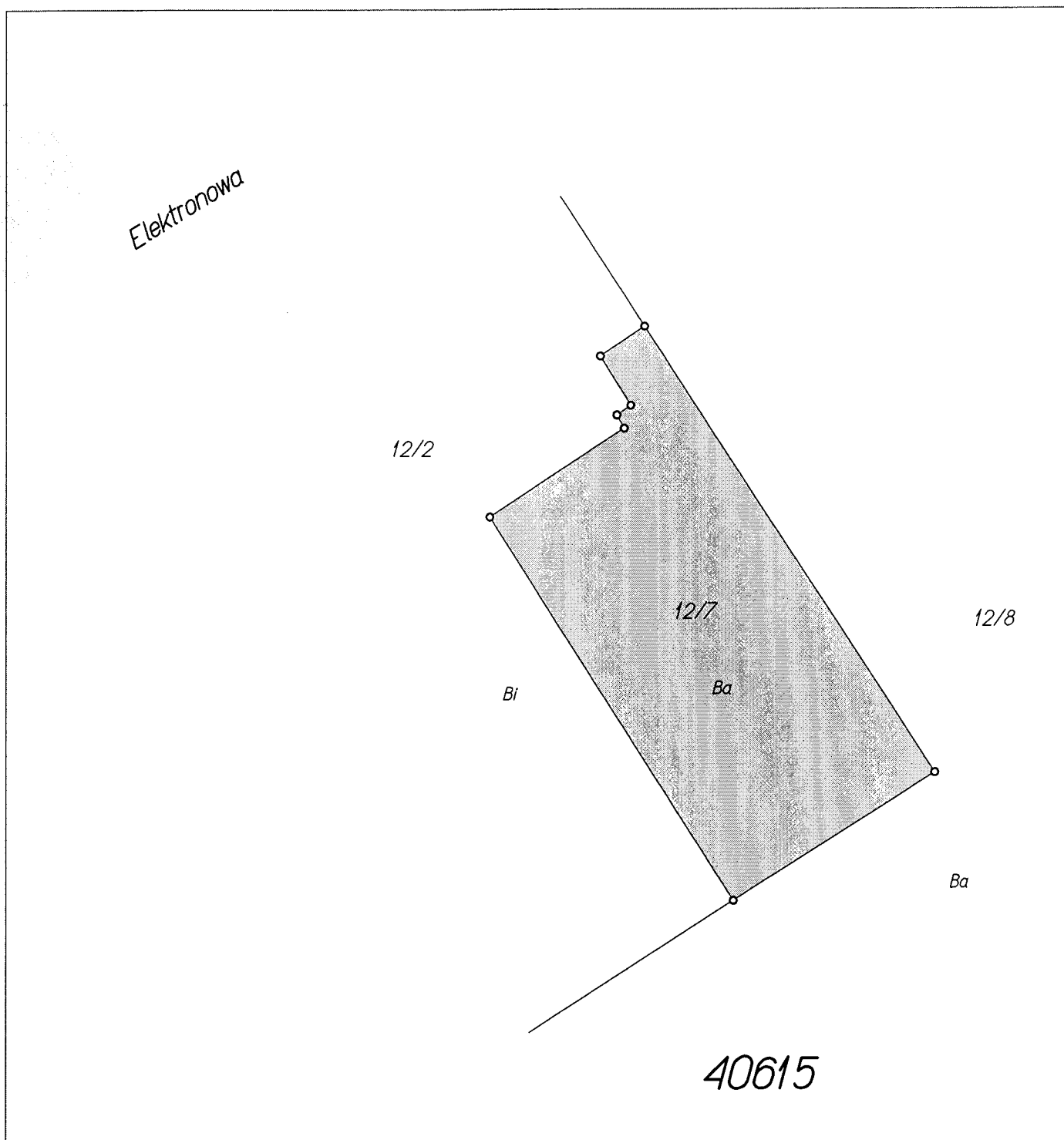
Warszawa, dnia 26.11.2018 r.

PREZYDENT
m.st. WARSZAWY

WYRYS Z MAPY EWIDENCYJNEJ Skala 1: 500
woj. MAZOWIECKIE, Warszawa
Jednostka ewidencyjna: 146503_8, Dzielnica Białołęka
Obręb numer: 0615
Działka: 12/7



BG-UE-E-IV.6621.6619.2018.UKR




Integralną częścią niniejszego wyrysu z mapy ewidencyjnej jest wypis z rejestru gruntów.

Dokument niniejszy jest przeznaczony do dokonania wpisu w Księdze Wieczystej.

Opracowano systemem GEO-MAP. Wydrukował(a): Urszula Kremblewska dnia: 2018.11.26 godz.: 14:39:19
MK

Sporządzono: Urząd m.st. Warszawy Biuro Geodezji i Katastru 02-567 Warszawa ul. Sandomierska 12



PREZYDENTA M. ST. WARSZAWY
Iwona Dziekan
Dyrektor IV Działu Udostępniania
Danych Ewidencji Gruntów i Budynków
Wydział Udostępniania Danych
Ewidencji Gruntów i Budynków
Biuro Geodezji i Katastru

**PREZYDENT
Miasta Stołecznego
Warszawy**

Województwo mazowieckie
Powiat m.st. Warszawa
Miejscowość Warszawa

Jednostka ewidencyjna 146503_8, Dzielnica Białołęka
Obręb numer: 0615
nazwa: 4-06-15

BG-UE-E-IV.6621.6619.2018.UKR

**WYPIS I WYRYS
Wypis z rejestru gruntów**

Nr jednostki rejestrowej **G.16**

właściciel SKARB PAŃSTWA
Udział : 1/1
użytkownik wieczysty ZAKŁADY ELEKTRONICZNE WAREL SPÓŁKA Z O.O., REGON: 147262157
03-216 WARSZAWA, MODLIŃSKA 6
Udział : 1/1


Ark. mapy	Numer działki	Bliższe określenie położenia	Opisy użytków	Ozn. uż. i kont. klasyf.	Powierzchnia		Nr księgi wieczystej	
					użytków w ha	działki w ha		
	12/8		tereny przemysłowe	Ba	1.0819	1.0819	WA3M/00402514/2	
Id dz: 146503_8.0615.12/8								
R a z e m :						1.0819	1.0819	

Sporządzono według stanu na dzień: 26.11.2018

Integralną częścią niniejszego wypisu z rejestru gruntów jest wyrys z mapy ewidencyjnej

Sporządził(a): Urszula Kremblewska *UK*
Urząd Miasta Stołecznego Warszawy
Biuro Geodezji i Katastru
02-567 Warszawa, ul. Sandomierska 12

Dokument niniejszy jest przeznaczony do dokonywania wpisu w księdze wieczystej



(Pieczęć urzędowa)

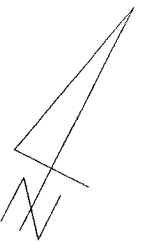
PREZYDENTA M. ST. WARSZAWY

Iwona Dziekan
Kierownik IV Biura Udostępniania
Danych Ewidencji Gruntów i Budynków
Wydział Udostępniania Danych
Ewidencji Gruntów i Budynków
Biuro Geodezji i Katastru

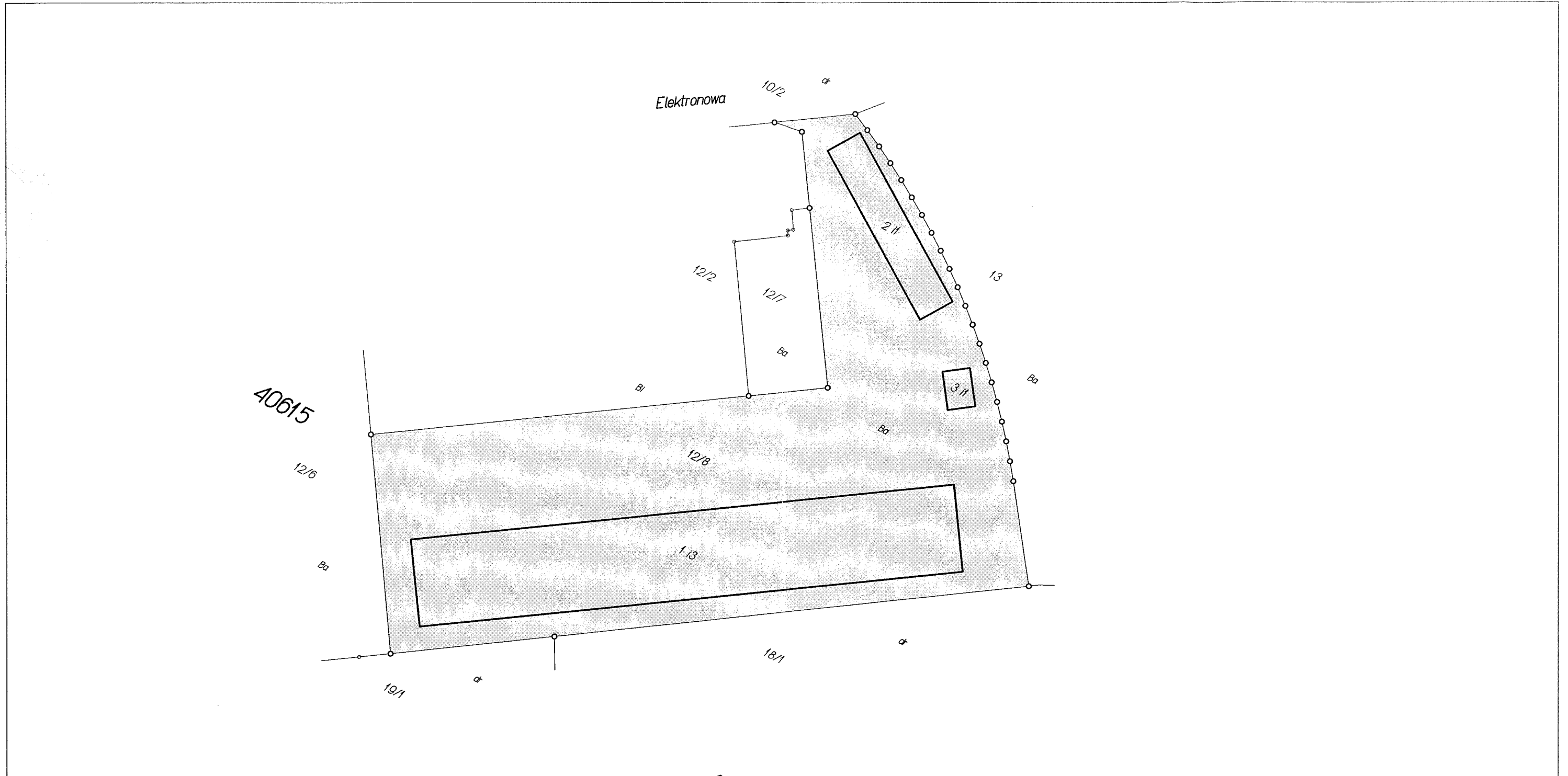
Warszawa, dnia 26.11.2018 r.

PREZYDENT
m.st. WARSZAWY

WYRYS Z MAPY EWIDENCYJNEJ Skala 1: 1000
woj. MAZOWIECKIE, Warszawa
Jednostka ewidencyjna: 146503_8, Dzielnica Białołęka
Obręb numer: 0615
Działka: 12/8



BG-UE-E-IV.6621.6619.2018.UKR



Integralną częścią niniejszego wyrysu z mapy ewidencyjnej jest wypis z rejestru gruntów.

Dokument niniejszy jest przeznaczony do dokonania wpisu w Księdze Wieczystej.

Opracowano systemem GEO-MAP. Wydrukował(a): Urszula Kremblewska dnia: 2018.11.26 godz.: 14:53:39

Sporządzono: Urząd m.st. Warszawy Biuro Geodezji i Katastru 02-567 Warszawa ul. Sandomierska 12

Urząd m.st. WARSZAWY
Iwona Dziekan
Kierownik IV Działu Udostępniania
Danych Ewidencji Gruntów i Budynków
Wydziału Udostępniania Danych
Ewidencji Gruntów i Budynków
Biuro Geodezji i Katastru



**PREZYDENT
Miasta Stołecznego
Warszawy**

Województwo **mazowieckie**
Powiat **m.st. Warszawa**
Miejscowość **Warszawa**
Jednostka ewidencyjna **146503_8, Dzielnica Białołęka**
Obręb numer: **0615**

nazwa: **4-06-15**

BG-UE-E-IV.6621.6619.2018.UKR

Wypis z rejestru budynków

Nr jednostki rejestrowej **B.6**

właściciel

ZAKŁADY ELEKTRONICZNE WAREL SPÓŁKA Z O.O., REGON: 147262157

03-216 WARSZAWA, MODLIŃSKA 6

Udział : 1/1

Bud. w obr.	Numer AM Działki	Bud. na dz.	Adres budynku	Rodzaj budynku wg KŚT [FUZ]	Kond. nad/ pod ziemią [LKN/ LKP]	Powierz. zabud. w m.kw. [PEZ]	Pow. użytkowa w m.kw.		
							lokali odr. [PUW]	lokali inn. [PUN]	pom. przynał. [PPB]
32	12/8	1		pozostałe budynki niemieszkalne	3/0	3 032.00			

Identyfikator budynku: **146503_8.0615.12/8.1_BUD**

Status budynku [STS]: **1 - wybudowany**

Numer księgi wieczystej [EKW]/[NKW]: **WA3M/00402514/2**

Klasa budynku wg PKOB [KOB]:

Główna funkcja budynku [FSB]:

Inne funkcje budynku [IFS]:

Rok zakończenia budowy [RBB]: **1980**

Stopień pewności ustalenia daty zakończenia budowy [PZB]:

Materiał ścian zewnętrznych [SCN]: **mur**

Powierzchnia użytkowa budynku z obmiarów [PEB]:

Powierzchnia użytkowa budynku wg projektu budowlanego [PEBP]:

Liczba ujawnionych samodzielnych lokali [LSL]:

Numer rejestru zabytków [RZN]:

Stan użytkowania budynku [SUB]:

Data oddania do użytkowania budynku w całości [DOP]:

Liczba mieszkań 1-izbowych [LL1]:

Liczba mieszkań 2-izbowych [LL2]:

Liczba mieszkań 3-izbowych [LL3]:

Liczba mieszkań 4-izbowych [LL4]:

Liczba mieszkań 5-izbowych [LL5]:

Liczba mieszkań 6-izbowych [LL6]:

Liczba mieszkań 7-izbowych [LL7]:

Liczba mieszkań 8-izbowych [LL8]:

Liczba mieszkań 9-izbowych [LL9]:

Liczba mieszkań 10-izbowych [LL10]:

Liczba mieszkań składających się z więcej niż 10 izb [LLW]:

Łączna liczba izb w budynku mieszkalnym [LIR]:

Zakres przebudowy [ZPB]:

Rok zakończenia przebudowy [RPB]:

Stopień pewności ustalenia daty przebudowy [PZR]:

Data rozbiórki całego budynku [DRP]:

Przyczyna rozbiórki budynku [PRB]:

Wartość budynku [WRT]:

Data wyceny [DWR]:

Budynek gotowy na szybki internet [BGI]:
 INFORMACJE DOTYCZĄCE CZĘŚCI BUDYNKU ODDANEJ DO UŻYTKOWANIA:
 Oznaczenie części budynku oddanej do użytkowania [CBU]:
 Data oddania do użytkowania części budynku [DOC]:
 Data rozbiórki części budynku [DRC]:
 Przyczyna rozbiórki części budynku [PRB]:

33	12/8	2		pozostałe budynki niemieszkalne	1/0	454.00			
----	------	---	--	---------------------------------------	-----	--------	--	--	--

Identyfikator budynku: **146503_8.0615.12/8.2_BUD**
 Status budynku [STS]: **1 - wybudowany**
 Numer księgi wieczystej [EKW]/[NKW]: **WA3M/00402514/2**
 Klasa budynku wg PKOB [KOB]:
 Główna funkcja budynku [FSB]:
 Inne funkcje budynku [IFS]:
 Rok zakończenia budowy [RBB]: **1980**
 Stopień pewności ustalenia daty zakończenia budowy [PZB]:
 Materiał ścian zewnętrznych [SCN]: **inny**
 Powierzchnia użytkowa budynku z obmiarów [PEB]:
 Powierzchnia użytkowa budynku wg projektu budowlanego [PEBP]:
 Liczba ujawnionych samodzielnych lokali [LSL]:
 Numer rejestru zabytków [RZN]:
 Stan użytkowania budynku [SUB]:
 Data oddania do użytkowania budynku w całości [DOP]:
 Liczba mieszkań 1-izbowych [LL1]:
 Liczba mieszkań 2-izbowych [LL2]:
 Liczba mieszkań 3-izbowych [LL3]:
 Liczba mieszkań 4-izbowych [LL4]:
 Liczba mieszkań 5-izbowych [LL5]:
 Liczba mieszkań 6-izbowych [LL6]:
 Liczba mieszkań 7-izbowych [LL7]:
 Liczba mieszkań 8-izbowych [LL8]:
 Liczba mieszkań 9-izbowych [LL9]:
 Liczba mieszkań 10-izbowych [LL10]:
 Liczba mieszkań składających się z więcej niż 10 izb [LLW]:
 Łączna liczba izb w budynku mieszkalnym [LIR]:
 Zakres przebudowy [ZPB]:
 Rok zakończenia przebudowy [RPB]:
 Stopień pewności ustalenia daty przebudowy [PZR]:
 Data rozbiórki całego budynku [DRP]:
 Przyczyna rozbiórki budynku [PRB]:
 Wartość budynku [WRT]:
 Data wyceny [DWR]:
 Budynek gotowy na szybki internet [BGI]:
 INFORMACJE DOTYCZĄCE CZĘŚCI BUDYNKU ODDANEJ DO UŻYTKOWANIA:
 Oznaczenie części budynku oddanej do użytkowania [CBU]:
 Data oddania do użytkowania części budynku [DOC]:
 Data rozbiórki części budynku [DRC]:
 Przyczyna rozbiórki części budynku [PRB]:

34	12/8	3		pozostałe budynki niemieszkalne	1/0	68.00			
----	------	---	--	---------------------------------------	-----	-------	--	--	--


Identyfikator budynku: **146503_8.0615.12/8.3_BUD**
 Status budynku [STS]: **1 - wybudowany**
 Numer księgi wieczystej [EKW]/[NKW]: **WA3M/00402514/2**
 Klasa budynku wg PKOB [KOB]:
 Główna funkcja budynku [FSB]:
 Inne funkcje budynku [IFS]:
 Rok zakończenia budowy [RBB]: **1980**
 Stopień pewności ustalenia daty zakończenia budowy [PZB]:
 Materiał ścian zewnętrznych [SCN]: **inny**

Powierzchnia użytkowa budynku z obmiarów [PEB]:				
Powierzchnia użytkowa budynku wg projektu budowlanego [PEBP]:				
Liczba ujawnionych samodzielnych lokali [LSL]:				
Numer rejestru zabytków [RZN]:				
Stan użytkowania budynku [SUB]:				
Data oddania do użytkowania budynku w całości [DOP]:				
Liczba mieszkań 1-izbowych [LL1]:				
Liczba mieszkań 2-izbowych [LL2]:				
Liczba mieszkań 3-izbowych [LL3]:				
Liczba mieszkań 4-izbowych [LL4]:				
Liczba mieszkań 5-izbowych [LL5]:				
Liczba mieszkań 6-izbowych [LL6]:				
Liczba mieszkań 7-izbowych [LL7]:				
Liczba mieszkań 8-izbowych [LL8]:				
Liczba mieszkań 9-izbowych [LL9]:				
Liczba mieszkań 10-izbowych [LL10]:				
Liczba mieszkań składających się z więcej niż 10 izb [LLW]:				
Łączna liczba izb w budynku mieszkalnym [LIR]:				
Zakres przebudowy [ZPB]:				
Rok zakończenia przebudowy [RPB]:				
Stopień pewności ustalenia daty przebudowy [PZR]:				
Data rozbiórki całego budynku [DRP]:				
Przyczyna rozbiórki budynku [PRB]:				
Wartość budynku [WRT]:				
Data wyceny [DWR]:				
Budynek gotowy na szybki internet [BGI]:				
INFORMACJE DOTYCZĄCE CZĘŚCI BUDYNKU ODDANEJ DO UŻYTKOWANIA:				
Oznaczenie części budynku oddanej do użytkowania [CBU]:				
Data oddania do użytkowania części budynku [DOC]:				
Data rozbiórki części budynku [DRC]:				
Przyczyna rozbiórki części budynku [PRB]:				
Razem:	3 554.00			

Sporządzono według stanu na dzień: 26.11.2018

Sporządził(a): Urszula Kremblewska *UK*
 Urząd Miasta Stołecznego Warszawy
 Biuro Geodezji i Katastru
 02-567 Warszawa, ul. Sandomierska 12

Dokument niniejszy jest przeznaczony do dokonywania wpisu w księdze wieczystej



(Pieczęć urzędowa)

MIĘDZYGOSPODARSTWA
 PREZYDENTA M. ST. WARSZAWY
 Iwona Dziekan
 Kierownik Wydziału Udostępniania
 Danych Ewidencji Gruntów i Budynków
 Wydziału Udostępniania Danych
 Ewidencji Gruntów i Budynków
 Biuro Geodezji i Katastru

Warszawa, dnia 26.11.2018 r.

**PREZYDENT
Miasta Stołecznego
Warszawy**

Województwo: mazowieckie
Powiat: m.st. Warszawa

Miejscowość: Warszawa
Jednostka ewidencyjna: 146503_8, Dzielnica Białołęka
Obręb numer: 0615
nazwa: 4-06-15

BG-UE-E-IV.6621.6619.2018.UKR

WYPIS Z KARTOTEKI BUDYNKÓW

Pozycja kartoteki budynków: 146503_8.0615.G16

Numer ewidencyjny budynku _BUD	Numer		Adres budynku	Rodzaj budynku wg KST [FUZ]	Liczba kondygnacji nad/pod ziemią [LKN/LKP]	Powierzchnia zabud. w m.kw. [PEZ]	Pow. użytkowa w m.kw.		
	AM	Działki					lokali odrębnych [PUW]	lokali innych [PUN]	pom. przynal. [PPB]
1		12/8		pozostałe budynki niemieszkalne	3/0	3 032.00			

Identyfikator budynku: 146503_8.0615.12/8.1_BUD

Status budynku [STS]: 1 - **wybudowany**

Numer księgi wieczystej [EKW]/[NKW]: -

Klasa budynku wg PKOB [KOB]:

Główna funkcja budynku [FSB]:

Inne funkcje budynku [IFS]:

Rok zakończenia budowy [RBB]: 1980

Stopień pewności ustalenia daty zakończenia budowy [PZB]:

Materiał ścian zewnętrznych [SCN]: mur

Powierzchnia użytkowa budynku z obmiarów [PEB]:

Powierzchnia użytkowa budynku wg projektu budowlanego [PEBP]:

Liczba ujawnionych samodzielnych lokali [LSL]:

Numer rejestru zabytków [RZN]:

Stan użytkowania budynku [SUB]:

Data oddania do użytkowania budynku w całości [DOP]:

Liczba mieszkań 1-izbowych [LL1]:

Liczba mieszkań 2-izbowych [LL2]:

Liczba mieszkań 3-izbowych [LL3]:

Liczba mieszkań 4-izbowych [LL4]:

Liczba mieszkań 5-izbowych [LL5]:

Liczba mieszkań 6-izbowych [LL6]:

Liczba mieszkań 7-izbowych [LL7]:

Liczba mieszkań 8-izbowych [LL8]:

Liczba mieszkań 9-izbowych [LL9]:

Liczba mieszkań 10-izbowych [LL10]:

Liczba mieszkań składających się z więcej niż 10 izb [LLW]:

Łączna liczba izb w budynku mieszkalnym [LIR]:

Zakres przebudowy [ZPB]:

Rok zakończenia przebudowy [RPB]:

Stopień pewności ustalenia daty przebudowy [PZR]:

Data rozbiórki całego budynku [DRP]:

Przyczyna rozbiórki budynku [PRB]:

Wartość budynku [WRT]:

Data wyceny [DWR]:

Budynek gotowy na szybki internet [BGI]:

INFORMACJE DOTYCZĄCE CZĘŚCI BUDYNKU ODDANEJ DO UŻYTKOWANIA:

Oznaczenie części budynku oddanej do użytkowania [CBU]:

Data oddania do użytkowania części budynku [DOC]:

Data rozbiórki części budynku [DRC]:

Przyczyna rozbiórki części budynku [PRB]:

2	12/8		pozostałe budynki niemieszkaln e	1/0	454.00			
---	------	--	---	-----	--------	--	--	--

Identyfikator budynku: **146503_8.0615.12/8.2_BUD**

Status budynku [STS]: **1 - wybudowany**

Numer księgi wieczystej [EKW]/[NKW]: -

Klasa budynku wg PKOB [KOB]:

Główna funkcja budynku [FSB]:

Inne funkcje budynku [IFS]:

Rok zakończenia budowy [RBB]: **1980**

Stopień pewności ustalenia daty zakończenia budowy [PZB]:

Materiał ścian zewnętrznych [SCN]: **inny**

Powierzchnia użytkowa budynku z obmiarów [PEB]:

Powierzchnia użytkowa budynku wg projektu budowlanego [PEBP]:

Liczba ujawnionych samodzielnych lokali [LSL]:

Numer rejestru zabytków [RZN]:

Stan użytkowania budynku [SUB]:

Data oddania do użytkowania budynku w całości [DOP]:

Liczba mieszkań 1-izbowych [LL1]:

Liczba mieszkań 2-izbowych [LL2]:

Liczba mieszkań 3-izbowych [LL3]:

Liczba mieszkań 4-izbowych [LL4]:

Liczba mieszkań 5-izbowych [LL5]:

Liczba mieszkań 6-izbowych [LL6]:

Liczba mieszkań 7-izbowych [LL7]:

Liczba mieszkań 8-izbowych [LL8]:

Liczba mieszkań 9-izbowych [LL9]:

Liczba mieszkań 10-izbowych [LL10]:

Liczba mieszkań składających się z więcej niż 10 izb [LLW]:

Łączna liczba izb w budynku mieszkalnym [LIR]:

Zakres przebudowy [ZPB]:

Rok zakończenia przebudowy [RPB]:

Stopień pewności ustalenia daty przebudowy [PZR]:

Data rozbiórki całego budynku [DRP]:

Przyczyna rozbiórki budynku [PRB]:

Wartość budynku [WRT]:

Data wyceny [DWR]:

Budynek gotowy na szybki internet [BGI]:

INFORMACJE DOTYCZĄCE CZĘŚCI BUDYNKU ODDANEJ DO UŻYTKOWANIA:

Oznaczenie części budynku oddanej do użytkowania [CBU]:

Data oddania do użytkowania części budynku [DOC]:

Data rozbiórki części budynku [DRC]:

Przyczyna rozbiórki części budynku [PRB]:

3	12/8		pozostałe budynki niemieszkaln e	1/0	68.00			
---	------	--	---	-----	-------	--	--	--

Identyfikator budynku: **146503_8.0615.12/8.3_BUD**

Status budynku [STS]: **1 - wybudowany**

Numer księgi wieczystej [EKW]/[NKW]: -

Klasa budynku wg PKOB [KOB]:

Główna funkcja budynku [FSB]:

Inne funkcje budynku [IFS]:

Rok zakończenia budowy [RBB]:**1980**

Stopień pewności ustalenia daty zakończenia budowy [PZB]:

Materiał ścian zewnętrznych [SCN]:**inny**

Powierzchnia użytkowa budynku z obmiarów [PEB]:

Powierzchnia użytkowa budynku wg projektu budowlanego [PEBP]:

Liczba ujawnionych samodzielnych lokali [LSL]:

Numer rejestru zabytków [RZN]:

Stan użytkowania budynku [SUB]:

Data oddania do użytkowania budynku w całości [DOP]:

Liczba mieszkań 1-izbowych [LL1]:

Liczba mieszkań 2-izbowych [LL2]:

Liczba mieszkań 3-izbowych [LL3]:

Liczba mieszkań 4-izbowych [LL4]:

Liczba mieszkań 5-izbowych [LL5]:

Liczba mieszkań 6-izbowych [LL6]:

Liczba mieszkań 7-izbowych [LL7]:

Liczba mieszkań 8-izbowych [LL8]:

Liczba mieszkań 9-izbowych [LL9]:

Liczba mieszkań 10-izbowych [LL10]:

Liczba mieszkań składających się z więcej niż 10 izb [LLW]:

Łączna liczba izb w budynku mieszkalnym [LIR]:

Zakres przebudowy [ZPB]:

Rok zakończenia przebudowy [RPB]:

Stopień pewności ustalenia daty przebudowy [PZR]:

Data rozbiórki całego budynku [DRP]:

Przyczyna rozbiórki budynku [PRB]:

Wartość budynku [WRT]:

Data wyceny [DWR]:

Budynek gotowy na szybki internet [BGI]:

INFORMACJE DOTYCZĄCE CZĘŚCI BUDYNKU ODDANEJ DO UŻYTKOWANIA:

Oznaczenie części budynku oddanej do użytkowania [CBU]:

Data oddania do użytkowania części budynku [DOC]:


Data rozbiórki części budynku [DRC]:


Przyczyna rozbiórki części budynku [PRB]:

Razem: 3 554.00

Sporządzono według stanu na dzień: 26.11.2018

Dokument niniejszy jest przeznaczony do dokonywania wpisu w księdze wieczystej

Sporządził(a): Urszula Kremblewska 
Urząd Miasta Stołecznego Warszawy
Biuro Geodezji i Katastru
02-567 Warszawa, ul. Sandomierska 12



(Pieczęć urzędowa)

PREZYDENT M. ST. WARSZAWY

[Signature]
Iwona Dziękan
Stawownik IV Działu Udostępniania
Danych Ewidencji Gruntów i Budynków
Wydział Udostępniania Danych
Ewidencji Gruntów i Budynków
Biuro Usług i Kancelaria

Warszawa, dnia 26.11.2018 r.